



3, rue du Calvaire

44420 Piriac sur mer

terre.et.mer.44420@laposte.net

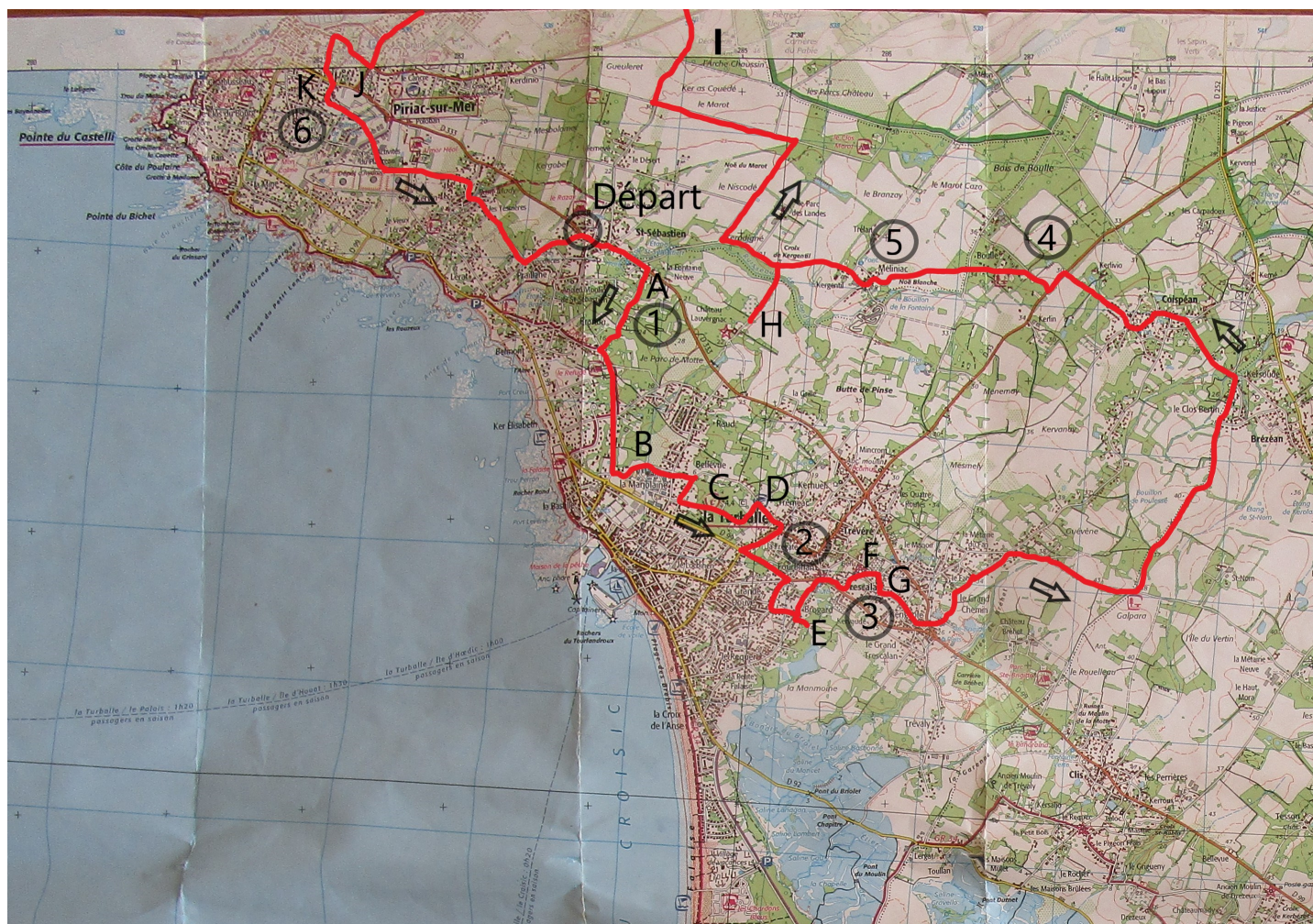
Sortie n° 34

A la découverte des arbres. La Turballe, Piriac.
Dimanche 24 août 2025

27 km



Cette sortie est la même que nous avons effectuée en hiver le dimanche 19 janvier 2025.
Nous souhaitons la refaire pour apprécier les arbres lors d'une toute autre saison.




Endroit repéré	Précision	Observations
Point n° 1	Chemin du Clos des Chênes	<p>Comme nous l'avions indiqué lors de notre précédente sortie (n°28)</p> <p><i>Le chemin du Clos des chênes est une belle voie arborée. Elle est très étroite et sinueuse.</i></p> <p><i>Elle mériterait d'être réservée uniquement à la circulation des mobilités douces et des riverains.</i></p>



Chemin du clos des chênes

Endroit repéré	Précision	Observations
Point n° 2	Chemin du Clos Mora Rue du Clos Mora Rue des Quatre chemins	Parcours intéressant pour les mobilités douces sur un itinéraire peu fréquenté par les voitures.



Rue du Clos Mora



Rue des quatre chemins

Endroit repéré	Précision	Observations
Point n° 3	Rue Sully Départementale n°99	<p>Entre le giratoire de l'Europe et celui de l'Etoile <u>une réelle piste cyclable</u> séparée matériellement de la route serait nécessaire.</p> <p>Ceci dans la continuité des réalisations faites sur La Turballe sur cette même départementale.</p> <p>La largeur de la rue Sully le permet sans artificialisation supplémentaire du sol.</p>



Rue Sully
Départementale n° 99

Endroit repéré	Précision	Observations
Point n° 4	De la route de Coët Bihan à la route de Méliniac	<p><u>Traversée des départementales.</u></p> <p>L'absence d'une signalisation précise et uniformisée sur le département de Loire Atlantique fait que les voitures passent à grande vitesse sans que les conducteurs aient conscience d'un passage potentiel de piétons ou de cyclistes.</p> <p>C'est une question récurrente, abordée régulièrement lors de nos sorties, que nous souhaiterions aborder avec le Département.</p>



Traversée de la Départementale n° 33



Endroit repéré	Précision	Observations
Point n° 5	Route de Méliniac	<p>La route de Méliniac est désignée « itinéraire sur routes à faible trafic » sur la carte de Cap Atlantique, et répertoriée « vélocéan ».</p> <p>Cette route très étroite et cependant assez fréquentée est très dangereuse pour les cyclistes.</p> <p>Les voitures roulent vite et n'hésitent pas à doubler sans aucune visibilité (cf. photo ci-dessous)</p> <p>Par ailleurs, plus aucun marquage au sol ne signale le partage de la route vélo/voiture.</p> <p>Les bas-côtés sont très abîmés et dangereux par endroits.</p> <p>Le repositionnement de la Vélocéan ne doit pas laisser cet itinéraire fonctionnel à l'abandon.</p>



Entrée de Méliniac

La voiture double sans aucune visibilité



Route de Méliniac

Endroit repéré	Précision	Observations
Point n° 6	Chemin du château	Comme déjà indiqué lors de la sortie n° 21 du 21 avril 2024, <i>une indication « sauf vélo » serait nécessaire pour autoriser le passage des vélos.</i>



Chemin du château

Bilan de la sortie

Lors de notre sortie, nous avons constaté que l'observation des arbres était plus compliquée à cause du feuillage. En hiver, certains arbres présentent nettement leur structure charpentée.

Dans la deuxième partie de ce bilan nous citons les arbres que nous avons observés lors de cette sortie. Une lettre vous permet de les repérer sur le plan.


Nous vous invitons à relire notre bilan n° 28 du 19 janvier 2025.

Pour retrouver toutes les sorties réalisées depuis août 2021 :

<https://terreetmer44420.wixsite.com/my-site/mobilit%C3%A9s-douces>



A Chemin du Clos des Chênes



B Chemin du Clos des Simons
Chêne



C Chemin du Clos Mora

*Espace boisé à préserver
Zone de ruissellement et zone humide.*



C Chemin du Clos Mora
Eucalyptus recouvert de lierre



D Rue des Quatre Chemins
*Un arbre peut aussi être remarquable
 par son emplacement unique*



E Chemin de Grahny

E Chemin de Grahny



F Rue de l'Eglise
Futur théâtre de verdure



G Impasse du Lo



H Chemin de la ferme de Lauvergnac
*Sauvés de la coupe par une action citoyenne, mais pas d'un élagage trop sévère.
Nous sommes heureux de voir ces deux chênes vénérables avec un abondant feuillage*



I Route de Kerdrien
Chêne liège



J Rue du Calvaire
Un arbre centenaire
(photo prise en janvier 2025 lors de la sortie précédente)



K Chemin du Château
Un ample tilleul